

DAFTAR ISI
POTENSI DESA DAN KELURAHAN

Desa: GUDANG SENG
Kecamatan: Banua Lima
Kabupaten: KAB. BARITO TIMUR
Provinsi: KALIMANTAN TENGAH
Bulan: 4
Tahun: 2024

Nama Pengisi: NOR ABIDIN, S. Kom
Pekerjaan: PERANGKAT DESA
Jabatan: SEKRETARIS DESA
Kepala Desa / Lurah: MAHMUD, S. AP

**SUMBER DATA YANG DIGUNAKAN
UNTUK MENGISI PROFIL DESA/
KELURAHAN**

Referensi 1 : PROFIL DESA
Referensi 2: KARTU KELUARGA
Referensi 3:
Referensi 4:

I. Potensi Sumber Daya Alam

A. Potensi Umum

1.a. Batas Wilayah			
Batas	Desa/Kel	Kecamatan	
Sebelah utara	: BANYU TAJUN	: TANJUNG	
Sebelah selatan	: BINTURU	: KELUA	
Sebelah timur	: BINTURU	: KELUA	
Sebelah barat	: BAGOK	: BENUA LIMA	

1.b. Penetapan Batas dan Peta Wilayah		
Penetapan Batas	Dasar Hukum	Peta Wilayah
Ada	Perdes No	
	Perda No	

2. Luas wilayah menurut penggunaan	
Luas pemukiman	0,32 Ha
Luas persawahan	6,00 Ha
Luas perkebunan	138,97 Ha
Luas kuburan	0,15 Ha
Luas pekarangan	0,16 Ha
Luas taman	0,00 Ha
Perkantoran	0,50 Ha
Luas prasarana umum lainnya	3,55 Ha
Total luas	149,65 Ha

TANAH SAWAH	
Sawah irigasi teknis	0,00 Ha
Sawah irigasi ½ teknis	0,00 Ha
Sawah tadah hujan	6,00 Ha
Sawah pasang surut	0,00 Ha
Total luas	6,00 Ha
TANAH KERING	
Tegal/ladang	0,00 Ha
Pemukiman	0,32 Ha
Pekarangan	0,16 Ha
Total luas	0,48 Ha
TANAH BASAH	
Tanah rawa	1,00 Ha
Pasang surut	0,00 Ha

Lahan gambut	0,00 Ha
Situ/waduk/danau	0,00 Ha
Total luas	1,00 Ha
TANAH PERKEBUNAN	
Tanah perkebunan rakyat	0,00 Ha
Tanah perkebunan negara	0,00 Ha
Tanah perkebunan swasta	0,00 Ha
Tanah perkebunan perorangan	138,97 Ha
Total luas	138,97 Ha
TANAH FASILITAS UMUM	
Kas Desa/Kelurahan:	0,00 Ha
a. Tanah bengkok	0,00 Ha
b. Tanah titi sara	0,00 Ha
c. Kebun desa	0,00 Ha
d. Sawah desa	0,00 Ha
Lapangan olahraga	0,00 Ha
Perkantoran pemerintah	0,50 Ha
Ruang publik/taman kota	0,00 Ha
Tempat pemakaman desa/umum	0,15 Ha
Tempat pembuangan sampah	0,00 Ha
Bangunan sekolah/ perguruan tinggi	0,50 Ha
Pertokoan	0,00 Ha
Fasilitas pasar	0,00 Ha
Terminal	0,00 Ha
Jalan	2,40 Ha
Daerah tangkapan air	0,00 Ha
Usaha perikanan	0,00 Ha
Sutet/aliran listrik tegangan tinggi	0,00 Ha
Total luas	3,55 Ha
TANAH HUTAN	
Hutan lindung	0,00 Ha
Hutan produksi	0,00 Ha
a. Hutan produksi tetap	0,00 Ha
b. Hutan terbatas	0,00 Ha
Hutan konservasi	0,00 Ha
Hutan adat	0,00 Ha
Hutan asli	0,00 Ha
Hutan sekunder	0,00 Ha
Hutan buatan	0,00 Ha
Hutan mangrove	0,00 Ha
Hutan suaka	0,00 Ha
a. Suaka alam	0,00 Ha
b. Suaka margasatwa	0,00 Ha
Hutan rakyat	0,00 Ha
Total luas	0,00 Ha

3. Iklim	
Curah hujan	1.917,00 mm
Jumlah bulan hujan	8,00 bulan
Kelembapan	29,00
Suhu rata-rata harian	27,00 oC
Tinggi tempat dari permukaan laut	71,00 mdl

4. Jenis dan Kesuburan Tanah	
Warna tanah (sebagian besar)	
Tekstur tanah	
Tingkat kemiringan tanah	0,00 derajat

Lahan kritis	0,00 Ha
Lahan terlantar	0,00 Ha
Tingkat erosi tanah	
Luas tanah erosi ringan	0,00 Ha
Luas tanah erosi sedang	0,00 Ha
Luas tanah erosi berat	0,00 Ha
Luas tanah yang tidak ada erosi	0,00 Ha

5. Topografi		
Desa/kelurahan dataran rendah	Tidak	0,00 Ha
Desa/kelurahan berbukit-bukit	Tidak	0,00 Ha
Desa/kelurahan dataran tinggi/pegunungan	Ya	149,00 Ha
Desa/kelurahan lereng gunung	Tidak	0,00 Ha
Desa/kelurahan tepi pantai/pesisir	Tidak	0,00 Ha
Desa/kelurahan kawasan rawa	Ya	1,00 Ha
Desa/kelurahan kawasan gambut	Tidak	0,00 Ha
Desa/kelurahan aliran sungai	Tidak	0,00 Ha
Desa/kelurahan bantaran sungai	Tidak	0,00 Ha
Lain-Lain		0,00 Ha
Letak		
Desa/kelurahan kawasan perkantoran	Ya	0,50 Ha
Desa/kelurahan kawasan pertokoan/bisnis	Tidak	0,00 Ha
Desa/kelurahan kawasan campuran	Tidak	0,00 Ha
Desa/kelurahan kawasan industri	Tidak	0,00 Ha
Desa/Kelurahan kepulauan	Tidak	0,00 Ha
Desa/Kelurahan pantai/pesisir	Tidak	0,00 Ha
Desa/Kelurahan kawasan hutan	Tidak	0,00 Ha
Desa/Kelurahan taman suaka	Tidak	0,00 Ha
Desa/Kelurahan kawasan wisata	Tidak	0,00 Ha
Desa/Kelurahan perbatasan dengan negara lain	Tidak	0,00 Ha
Desa/Kelurahan perbatasan dengan provinsi lain	Ya	1,00 Ha
Desa/Kelurahan perbatasan dengan kabupaten lain	Ya	1,00 Ha
Desa/Kelurahan perbatasan antar kecamatan lain	Ya	1,00 Ha
Desa/kelurahan DAS/bantaran sungai	Tidak	0,00 Ha
Desa/kelurahan rawan banjir	Tidak	0,00 Ha
Desa/kelurahan bebas banjir	Tidak	0,00 Ha
Desa/kelurahan potensial tsunami	Tidak	0,00 Ha
Desa/kelurahan rawan jalur gempa bumi	Tidak	0,00 Ha
Orbitasi		
Jarak ke ibu kota kecamatan	9,00 Km	
Lama jarak tempuh ke ibu kota kecamatan dengan kendaraan bermotor	0,50 Jam	
Lama jarak tempuh ke ibu kota kecamatan dengan berjalan kaki atau kendaraan non bermotor	2,00 Jam	
Kendaraan umum ke ibu kota kecamatan	0,00 unit	Tidak Ada
Jarak ke ibu kota kabupaten/kota	25,00 Km	
Lama jarak tempuh ke ibu kota kabupaten dengan kendaraan bermotor	1,00 Jam	
Lama jarak tempuh ke ibu kota kabupaten dengan berjalan kaki atau kendaraan non bermotor	6,00 Jam	
Kendaraan umum ke ibu kota kabupaten/kota	0,00 unit	Tidak Ada
Jarak ke ibu kota provinsi	311,00 Km	
Lama jarak tempuh ke ibu kota provinsi dengan kendaraan bermotor	6,50 Jam	
Lama jarak tempuh ke ibu kota provinsi dengan berjalan kaki atau kendaraan non bermotor	72,00 Jam	
Kendaraan umum ke ibu kota provinsi	0,00 unit	Tidak Ada

B. PERTANIAN

B.1. TANAMAN PANGAN

1. Pemilikan Lahan Pertanian Tanaman Pangan	
Jumlah keluarga memiliki tanah pertanian	16 keluarga
Tidak memiliki	3 keluarga
Memiliki kurang 10 ha	16 keluarga
Memiliki 10 – 50 ha	0 keluarga
Memiliki 50 – 100 ha	0 keluarga
Memiliki lebih dari 100 ha	0 keluarga

Jumlah total keluarga petani	19 keluarga

2. Luas tanaman pangan menurut komoditas pada tahun ini

Bawang Merah	0,00 Ha	0,00 Ton/ha
Bawang putih	0,00 Ha	0,00 Ton/ha
Padi sawah	3,50 Ha	0,00 Ton/ha

3. Jenis komoditas buah-buahan yang dibudidayakan**A. Kepemilikan Lahan Tanaman Buah-buahan**

Jumlah keluarga memiliki tanah perkebunan	14 keluarga
Tidak memiliki	0 keluarga
Memiliki kurang dari 10 ha	14 keluarga
Memiliki 10 – 50 ha	0 keluarga
Memiliki 50 – 100 ha	0 keluarga
Memiliki 100 – 500 ha	0 keluarga
Memiliki 500 – 1000 ha	0 keluarga
Memiliki lebih dari 1000 ha	0 keluarga
Jumlah total keluarga perkebunan	14 keluarga

B. Hasil Tanaman Dan Luas Tanaman Buah-buahan

Rambutan	0,00 Ha	0,00 Ton/ha
Manggis	0,00 Ha	0,00 Ton/ha
Salak	0,00 Ha	0,00 Ton/ha
Durian	0,50 Ha	1,00 Ton/ha
Sawo	0,00 Ha	0,00 Ton/ha
Duku	1,00 Ha	10,00 Ton/ha
Pisang	0,00 Ha	0,00 Ton/ha
Semangka	0,01 Ha	1,00 Ton/ha

Jenis Tanaman	Luas (ha)	Hasil panen (Ton/ha)
4. Pemasaran Hasil Tanaman Pangan Dan Tanaman Buah-buahan ...		
Dijual langsung ke konsumen		Ya
Dijual ke pasar		Ya
Dijual melalui KUD		Ya
Dijual melalui tengkulak		Ya
Dijual melalui pengecer		Ya
Dijual ke lumbung desa/kel		Ya
Tidak dijual		Ya

B.2 TANAMAN APOTIK HIDUP DAN SEJENISNYA**C. PERKEBUNAN****1. Pemilikan Lahan Perkebunan**

Jumlah keluarga memiliki tanah perkebunan	22 keluarga
Tidak memiliki	8 keluarga
Memiliki kurang dari 5 ha	22 keluarga
Memiliki 10 – 50 ha	0 keluarga
Memiliki 50 – 100 ha	0 keluarga
Memiliki 100 – 500 ha	0 keluarga
Memiliki 500 – 1000 ha	0 keluarga
Memiliki lebih dari 1000 ha	0 keluarga
Jumlah total keluarga perkebunan	30 keluarga
Kepemilikan Usaha Perkebunan Yang Dimiliki Negara	0 keluarga
Total Luas Perkebunan	0 Ha

2. Luas dan hasil perkebunan menurut jenis komoditas

Jenis	Swasta/negara		Rakyat	
	Luas (ha)	Hasil (kw/ha)	Luas (ha)	Hasil (kw/ha)
Karet	0,00	0,00	20,00	0,40

3. Pemasaran Hasil Perkebunan ...

Dijual langsung ke konsumen	Ya
Dijual ke pasar hewan	Ya
Dijual melalui KUD	Ya
Dijual melalui Tengkulak	Tidak
Dijual melalui Pengecer	Ya
Dijual ke lumbung desa/kel	Ya
Tidak dijual	Ya

D. KEHUTANAN

1. Luas Lahan Menurut Pemilikan	
Milik Negara	0,00 ha
Milik Adat/Ulayat	0,00 ha
Perhutani/Instansi Sektoral	0,00 ha
Milik masyarakat perorangan	0,00 ha
Total	0,00 ha

2. Hasil Hutan

3. Kondisi Hutan			
Kondisi Hutan	Baik	Rusak	Total

4. Dampak yang Timbul dari Pengolahan Hutan
--

5. Mekanisme Pemasaran Hasil Hutan ...	
Dijual langsung ke konsumen	Tidak
Dijual ke pasar	Tidak
Dijual melalui KUD	Tidak
Dijual melalui Tengkulak	Tidak
Dijual melalui Pengecer	Tidak
Dijual ke lumbung desa/kel	Tidak
Tidak dijual	Tidak

E. PETERNAKAN

1. Jenis populasi ternak		
Jenis Ternak	Jumlah Pemilik	Perkiraan Jumlah Populasi
Ayam kampung	23 orang	150 ekor
Jenis ayam broiler	1 orang	500 ekor
Bebek	3 orang	450 ekor
Kucing	44 orang	60 ekor

2. Produksi Peternakan

3. Ketersediaan Hijauan Pakan Ternak	
Luas tanaman pakan ternak (rumput gajah, dll)	0,00 ha
Produksi hijauan makanan ternak	0,00 Ton/ha
Luas lahan gembalaan	0,00 ha
Dipasok dari luar desa/kelurahan	0,00 Ton
Disubsidi dinas	0,00 Ton
Lainnya	0,00 Ton

4. Pemilik Usaha Pengolahan Hasil Ternak

5. Pemasaran Hasil Ternak ...	
Dijual langsung ke konsumen	Ya
Dijual ke pasar	Ya
Dijual melalui KUD	Ya
Dijual melalui Tengkulak	Ya
Dijual melalui Pengecer	Ya
Dijual ke lumbung desa/kel	Ya
Tidak dijual	Ya

6. Ketersediaan lahan pemeliharaan ternak/padang penggembalaan	
Milik masyarakat umum	0,00 ha
Milik perusahaan peternakan (ranch)	0,00 ha
Milik perorangan	0,00 ha
Sewa pakai	0,00 ha
Milik pemerintah	0,00 ha
Milik masyarakat adat	0,00 ha
Lainnya	0,00 ha

F. PERIKANAN

1. Jenis dan alat produksi budidaya ikan laut dan payau
--

2. Jenis dan sarana produksi budidaya ikan air tawar		
Karamba	0,02	0,00 ton/th

3. Jenis ikan dan produksi	
Udang/lobster	0,00 ton/th

Nila	0,00 ton/th
------	-------------

4. Pemasaran Hasil Perikanan ...

Dijual langsung ke konsumen	Ya
Dijual ke pasar	Ya
Dijual melalui KUD	Ya
Dijual melalui Tengkulak	Ya
Dijual melalui Pengecer	Ya
Dijual ke lumbung desa/kel	Ya
Tidak dijual	Ya

G. BAHAN GALIAN**1. Jenis dan deposit bahan galian**

Batubara	Tidak Ada
Pasir Batu	Tidak Ada

2. Produksi bahan galian

Batubara	Kecil
Pasir Batu	Kecil

3. Kepemilikan dan Pengelolaan Bahan Galian

Batubara	9999
Pasir Batu	9999

4. Pemasaran Hasil Galian ...

Dijual langsung ke konsumen	Ya
Dijual ke pasar	Ya
Dijual melalui KUD	Ya
Dijual melalui Tengkulak	Ya
Dijual melalui Pengecer	Ya
Dijual ke Perusahaan	Ya
Dijual ke lumbung desa/kel	Ya
Tidak dijual	Ya

H. SUMBER DAYA AIR**1. Potensi Air dan Sumber Daya Air**

Mata Air	Sedang
----------	--------

2. Sumber Air Bersih

Jenis	Jumlah (Unit)	Pemanfaat (KK)	Kondisi Baik/Rusak
Mata Air	1	44	Baik
Sumur gali	14	20	Baik
Embung	2	44	Baik

3. Kualitas Air Minum

	Berbau	Berwarna	Berasa	Baik
Mata Air		Tidak	Tidak	Ya
Sumur gali		Tidak	Tidak	Ya

4. Sungai

Jumlah sungai	buah
Kondisi	
Tercemar	
Pendangkalan/Pengendapan Lumpur Tinggi	
Keruh	
Jernih dan Tidak Tercemar/memenuhi baku mutu air	
Berkurangnya biota sungai	
Kering	

5. Rawa

Luas rawa	0,00 ha
Pemanfaatan	
Perikanan darat maupun laut	
Air baku untuk pengolahan air minum	
Cuci dan mandi	
Irigasi	
Buang air besar	
Perikanan	
Sayuran	
Pembudidayaan hutan mangrove	

Lain-Lain	
-----------	--

6. Pemanfaatan dan kondisi danau/waduk/situ	
Luas	0,00 ha
Pemanfaatan	
Perikanan	
Air Minum/Air Baku	
Cuci dan mandi	
Irigasi	
Buang air besar	
Pembangkit listrik	
Prasarana transportasi	
Lainnya	
Kondisi	
Tercemar	
Pendangkalan	
Keruh	
Berlumpur	

7. Air Panas					
Sumber	Jumlah Lokasi	Pemanfaatan (wisata, Pengobatan Energi, dll)	Kepemilikan/Pengelolaan		
			Pemda	Swasta	Adat/Perorangan

I. KUALITAS UDARA

Sumber	Jumlah Lokasi Sumber Pencemaran	Polutan Pencemaran	Efek terhadap Kesehatan (gangguan penglihatan/ kabut, ISPA, dll)	Kepemilikan		
				Pemda	Swasta	Perorangan

J. KEBISINGAN

Tingkat Kebisingan	Ekses dampak kebisingan	Sumber Kebisingan (kendaraan bermotor, Kereta Api, Pelabuhan, Airport, pabrik, dll)	Efek Terhadap Penduduk
--------------------	-------------------------	---	------------------------

K. RUANG PUBLIK/TAMAN

Ruang Publik/ Taman	Keberadaan	Luas	Tingkat Pemanfaatan (Aktif/Pasif)
	Tidak Ada	0,00 M ²	Pasif
Jumlah Total		... M ²	

L. POTENSI WISATA

Lokasi/ Tempat/ Area Wisata	Keberadaan	Luas	Tingkat Pemanfaatan (Aktif/Pasif)
Danau (Wisata Air, Hutan Wisata, Situs Purbakala, dll)	Tidak Ada	0,00 ha	Pasif

II. POTENSI SUMBER DAYA MANUSIA

A. JUMLAH	
Jumlah laki-laki	74 orang
Jumlah perempuan	66 orang
Jumlah total	140 orang
Jumlah kepala keluarga	44 KK
Kepadatan Penduduk	93,33 per KM

B. USIA					
Usia	Laki-laki	Perempuan	Usia	Laki-laki	Perempuan
0-12 bulan	1 orang	2 orang	39 tahun	2 orang	2 orang
1 tahun	3 orang	4 orang	40	1 orang	1 orang
2	2 orang	2 orang	41	1 orang	1 orang
3	0 orang	0 orang	42	0 orang	0 orang
4	3 orang	0 orang	43	0 orang	2 orang
5	2 orang	1 orang	44	1 orang	0 orang
6	0 orang	0 orang	45	0 orang	0 orang
7	2 orang	1 orang	46	2 orang	0 orang
8	2 orang	1 orang	47	1 orang	0 orang
9	1 orang	1 orang	48	0 orang	2 orang
10	2 orang	0 orang	49	1 orang	0 orang
11	0 orang	0 orang	50	1 orang	0 orang
12	0 orang	1 orang	51	0 orang	1 orang

13	2 orang	1 orang	52	1 orang	0 orang
14	1 orang	2 orang	53	0 orang	0 orang
15	0 orang	1 orang	54	0 orang	1 orang
16	0 orang	0 orang	55	1 orang	0 orang
17	1 orang	3 orang	56	2 orang	0 orang
18	0 orang	1 orang	57	0 orang	0 orang
19	0 orang	2 orang	58	0 orang	0 orang
20	2 orang	0 orang	59	0 orang	0 orang
21	3 orang	1 orang	60	0 orang	1 orang
22	1 orang	0 orang	61	1 orang	0 orang
23	2 orang	3 orang	62	1 orang	1 orang
24	1 orang	3 orang	63	0 orang	2 orang
25	3 orang	3 orang	64	0 orang	0 orang
26	1 orang	1 orang	65	0 orang	0 orang
27	0 orang	1 orang	66	0 orang	1 orang
28	4 orang	2 orang	67	0 orang	0 orang
29	0 orang	3 orang	68	0 orang	0 orang
30	2 orang	0 orang	69	0 orang	0 orang
31	1 orang	0 orang	70	0 orang	0 orang
32	0 orang	0 orang	71	0 orang	0 orang
33	1 orang	2 orang	72	0 orang	0 orang
34	1 orang	1 orang	73	1 orang	0 orang
35	1 orang	2 orang	74	0 orang	0 orang
36	2 orang	2 orang	75	0 orang	0 orang
37	2 orang	0 orang	Lebih dari 75	0 orang	0 orang
38	4 orang	2 orang	Total	70 orang	64 orang

C. PENDIDIKAN

Tingkatan Pendidikan	Laki-laki	Perempuan
Usia 3 - 6 tahun yang belum masuk TK	1 orang	1 orang
Usia 3 - 6 tahun yang sedang TK/play group	5 orang	1 orang
Usia 7 - 18 tahun yang tidak pernah sekolah	0 orang	0 orang
Usia 7 - 18 tahun yang sedang sekolah	13 orang	12 orang
Usia 18 - 56 tahun tidak pernah sekolah	1 orang	3 orang
Tamat SD/ sederajat	10 orang	12 orang
Tamat SMP/ sederajat	5 orang	5 orang
Tamat SMA/ sederajat	26 orang	17 orang
Tamat S-1/ sederajat	8 orang	11 orang
Jumlah Total	131 orang	

D. MATA PENCAHARIAN POKOK

Jenis Pekerjaan	Laki-laki	Perempuan
Petani	19 orang	14 orang
Buruh Tani	1 orang	4 orang
Pegawai Negeri Sipil	0 orang	1 orang
Peternak	1 orang	0 orang
Montir	1 orang	0 orang
Guru swasta	2 orang	6 orang
Pedagang Keliling	2 orang	1 orang
Tukang Kayu	1 orang	0 orang
Karyawan Perusahaan Swasta	8 orang	0 orang
Wiraswasta	7 orang	1 orang
Tidak Mempunyai Pekerjaan Tetap	1 orang	0 orang
Belum Bekerja	11 orang	12 orang
Pelajar	15 orang	12 orang
Ibu Rumah Tangga	0 orang	11 orang
Perangkat Desa	3 orang	4 orang
Satpam/Security	2 orang	0 orang
Jumlah Total Penduduk	140 orang	

E. AGAMA/ALIRAN KEPERCAYAAN

Agama	Laki-laki	Perempuan
Islam	74 orang	66 orang
Jumlah	74 orang	66 orang

F. KEWARGANEGARAAN

Kewarganegaraan	Laki-laki	Perempuan
Warga Negara Indonesia	74 orang	66 orang
Jumlah	74 orang	66 orang

G. ETNIS		
Etnis	Laki-laki	Perempuan
Banjar	74 orang	66 orang
Jumlah	74 orang	66 orang

H. CACAT MENTAL DAN FISIK		
Jenis Cacat	Laki-laki	Perempuan
Jumlah	0 orang	0 orang

I. TENAGA KERJA		
Tenaga Kerja	Laki-laki	Perempuan
Penduduk usia 18 - 56 tahun	38 orang	29 orang
Penduduk usia 18 - 56 tahun yang bekerja	29 orang	17 orang
Penduduk usia 18 - 56 tahun yang belum atau tidak bekerja	9 orang	12 orang
Penduduk usia 0 - 6 tahun	8 orang	8 orang
Penduduk masih sekolah 7 - 18 tahun	15 orang	11 orang
Penduduk usia 56 tahun ke atas	5 orang	5 orang
Jumlah	104 orang	82 orang
Total Jumlah	186 orang	

J. KUALITAS ANGKATAN KERJA		
Angkatan Kerja	Laki-laki	Perempuan
Penduduk usia 18 - 56 tahun yang buta aksara dan huruf/angka latin	1 orang	4 orang
Penduduk usia 18 - 56 tahun yang tamat SD	5 orang	8 orang
Penduduk usia 18 - 56 tahun yang tamat SLTP	5 orang	5 orang
Penduduk usia 18 - 56 tahun yang tamat SLTA	25 orang	14 orang
Penduduk usia 18 - 56 tahun yang tamat Perguruan Tinggi	8 orang	11 orang
Jumlah	44 orang	42 orang

III. POTENSI KELEMBAGAAN

A. LEMBAGA PEMERINTAHAN	
PEMERINTAH DESA/KELURAHAN	
Dasar hukum pembentukan Pemerintah Desa / Kelurahan	Perda
Dasar hukum pembentukan BPD	Perda
Jumlah aparat pemerintahan Desa/Kelurahan	13 orang
Jumlah perangkat desa/kelurahan	6 unit kerja
Kepala Desa/Lurah	Ada
Sekretaris Desa/Kelurahan	Ada
Kepala Urusan Pemerintahan	Ada - Aktif
Kepala Urusan Pembangunan	Ada - Aktif
Kepala Urusan Pemberdayaan Masyarakat	Ada - Aktif
Kepala Urusan Kesejahteraan Rakyat	
Kepala Urusan Umum	Ada - Aktif
Kepala Urusan Keuangan	Ada - Aktif
Kepala Urusan.....	
Kepala Urusan.....	
Jumlah Staf	2 orang
Jumlah Dusun di Desa/Lingkungan di Kelurahan atau sebutan lain	dusun/lingkungan
Kepala Dusun/Lingkungan	
Kepala Dusun/Lingkungan	
Kepala Dusun/Lingkungan	
Kepala Dusun/Lingkungan	
Kepala Dusun/Lingkungan	
Tingkat Pendidikan Aparat Desa/Kelurahan	SD, SMP, SMA, Diploma, S1, Pascasarjana
Kepala Desa/Lurah	S1
Sekretaris Desa/Kelurahan	S1
Kepala Urusan Pemerintahan	SLTA
Kepala Urusan Pembangunan	SLTA
Kepala Urusan Pemberdayaan Masyarakat	S1
Kepala Urusan Kesejahteraan Rakyat	SD
Kepala Urusan Umum	SLTA
Kepala Urusan Keuangan	S1
Kepala Urusan	
Kepala Urusan	
BADAN PERMUSYAWARATAN DESA	
Keberadaan BPD	Ada - Aktif
Jumlah Anggota BPD	5 orang

Pendidikan Anggota BPD	SD, SMP, SMA, Diploma, S1, Pascasarjana
Ketua	SLTA
Wakil Ketua	S1
Sekretaris	SLTA
Anggota, Nama : MUHAMMAD WAHYU	SLTA
Anggota, Nama : BARLIAN	SLTP
Anggota, Nama :	
Anggota, Nama :	
Anggota, Nama :	
Anggota, Nama :	
Anggota, Nama :	

B. LEMBAGA KEMASYARAKATAN**Lembaga Kemasyarakatan Desa/Kelurahan (LKD/LKK)**

PKK	
Jumlah	1
Dasar hukum pembentukan	2208
Jumlah pengurus	4 orang
Alamat kantor	desa gudang seng rt 01
Ruang lingkup kegiatan	0 Jenis , Yakni menjalankan tugas dan fungsi pkk
RUKUN TETANGGA	
Jumlah	2
Dasar hukum pembentukan	2208
Jumlah pengurus	2 orang
Alamat kantor	
Ruang lingkup kegiatan	0 Jenis , Yakni menjalankan tugas dan fungsi RT
KARANG TARUNA	
Jumlah	1
Dasar hukum pembentukan	2208
Jumlah pengurus	3 orang
Alamat kantor	DESA GUDANG SENG RT 01
Ruang lingkup kegiatan	1 Jenis , Yakni SOSIALISASI ANTI NARKOBA DAN KEGIATAN OLAHRAGA
KELOMPOK TANI/NELAYAN	
Jumlah	1
Dasar hukum pembentukan	2208
Jumlah pengurus	2 orang
Alamat kantor	
Ruang lingkup kegiatan	1 Jenis , Yakni menjalankan kegiatan pertanian
LEMBAGA ADAT	
Jumlah	1
Dasar hukum pembentukan	2208
Jumlah pengurus	5 orang
Alamat kantor	
Ruang lingkup kegiatan	0 Jenis , Yakni menjalankan tugas dan fungsi lembaga adat
BADAN USAHA MILIK DESA	
Jumlah	1
Dasar hukum pembentukan	2208
Jumlah pengurus	4 orang
Alamat kantor	DESA GUDANG SENG RT 01
Ruang lingkup kegiatan	2 Jenis , Yakni USAHA KIOS BUMDES, SIMPAN PINJAM, SEWA TENDA
PECINTA ALAM	
Jumlah	1
Dasar hukum pembentukan	2208
Jumlah pengurus	4 orang
Alamat kantor	desa gudang seng rt 1
Ruang lingkup kegiatan	1 Jenis , Yakni sosialisasi sadar lingkungan

C. TINGKAT PARTISIPASI POLITIK**D. LEMBAGA EKONOMI**

1. Lembaga Ekonomi, dan Unit Usaha Desa/ Kelurahan	Jumlah/unit	Jumlah Kegiatan	Jumlah pengurus dan Anggota
Bumdes	1	3	4
Jumlah	1		
2. Jasa Lembaga Keuangan	Jumlah/unit	Jumlah Kegiatan	Jumlah pengurus
Jumlah			
3. Industri Kecil dan Menengah			
Jumlah			

4. Usaha Jasa Pengangkutan	Jumlah Pemilik	Kapasitas	Tenaga Kerja
Angkutan Sungai			
Angkutan Laut			
Angkutan Udara			
Ekspedisi Dan Pengiriman			
5. Usaha Jasa dan Perdagangan	Jumlah	Jenis produk yg diperdagangkan (umum,sayuran, barang & jasa, tambang, dll)	Jumlah Tenaga Kerja yang terserap
Toko Kelontong	1 unit	10 jenis	1 orang
Usaha Peternakan	3 unit	2 jenis	3 orang
6. Usaha Jasa Hiburan			
7. Usaha Jasa Gas, Listrik, BBM Dan Air			
Pengecer Gas dan Bahan Bakar Minyak	1 unit	1 jenis	1 orang
8. Usaha Jasa Keterampilan	Jumlah	Jumlah Jenis produk yang diperdagangkan	Jumlah Tenaga Kerja yang terserap
Tukang Batu	3 unit	0 jenis	3 orang
Tukang Service Elektronik	1 unit	0 jenis	1 orang
9. Usaha Jasa Hukum dan Konsultansi			
10. Usaha Jasa Penginapan			

E. LEMBAGA PENDIDIKAN

1. Pendidikan Formal							
Nama	Jumlah	Status (Terdaftar, terakreditasi)	Kepemilikan			Jumlah Tenaga Pengajar	Jumlah siswa/ Mahasiswa
			Pemerintah	Swasta	Desa / Kelurahan		
Play Group	1	Terdaftar	0	0	1	2	10
TK	1	Terakreditasi	0	1	0	4	32
SD	1	Terdaftar	1	0	0	9	7

2. Pendidikan Formal Keagamaan							
Nama	Jumlah	Status (Terdaftar, terakreditasi)	Kepemilikan			Jumlah Tenaga Pengajar	Jumlah siswa/ Mahasiswa
			Pemerintah	Swasta	DII		

3. Pendidikan Non Formal/Kursus					
Nama	Jumlah	Status (Terdaftar, terakreditasi)	Kepemilikan (pemerintah, yayasan,dll)	Jumlah Tenaga Pengajar	Jumlah siswa/ Mahasiswa

F. LEMBAGA ADAT	
1. Keberadaan Lembaga Adat	
Pemangku Adat	
Kepengurusan Adat	
2. Simbol Adat	
Rumah Adat	
Barang Pusaka	
Naskah-naskah	
Lainnya	
3. Jenis Kegiatan Adat	
Musyawarah adat	
Sanksi Adat	
Upacara Adat Perkawinan	
Upacara Adat Kematian	
Upacara Adat Kelahiran	
Upacara Adat dalam bercocok tanam	
Upacara Adat bidang perikanan/laut	
Upacara Adat bidang kehutanan	
Upacara Adat dalam Pengelolaan sumber daya alam	
Upacara adat dalam Pembangunan rumah	
Upacara adat dalam penyelesaian masalah/konflik	

G. LEMBAGA KEAMANAN	
1. Hansip dan Linmas	
Keberadaan Hansip dan Linmas	1
Jumlah anggota Hansip	0 orang
Jumlah anggota Satgas Linmas	2 orang

Pelaksanaan SISKAMLING	0
Jumlah Pos Kamling	2 buah
2. Satpam Swakarsa	
Keberadaan SATPAM SWAKARSA	0
Jumlah anggota	0 orang
Nama organisasi induk	
Pemilik organisasi	0
Keberadaan organisasi keamanan lainnya	0
3. Kerjasama Desa/Kelurahan dengan TNI – POLRI dalam Bidang TRANTIBLINMAS	
Mitra Koramil / TNI	1
Jumlah anggota	1 Orang
Jumlah kegiatan	3 Jenis kegiatan
Lainnya	
Babinkamtibmas / POLRI	1
Jumlah anggota	1 Orang
Jumlah kegiatan	3 Jenis kegiatan
Lainnya	

IV. POTENSI PRASARANA DAN SARANA**A. PRASARANA DAN SARANA TRANSPORTASI**

1. Prasarana Transportasi Darat		
Jenis Sarana dan Prasarana	Baik (km atau unit)	Rusak (km atau unit)
1.1 Panjang jalan aspal	0,15	0,00
1.4 Panjang jalan sirtu	0,00	1,85

2. Sarana Transportasi Darat

3. Prasarana Transportasi Laut/Sungai
--

4. Sarana Transportasi Sungai/Laut

5. Prasarana Transportasi Udara
--

B. PRASARANA KOMUNIKASI DAN INFORMASI

1. Telepon

2. Kantor Pos

3. Radio/TV	
Jumlah TV	Ada - 30 1
Jumlah parabola	Ada - 30 1

4. Koran/majalah/buletin

C. PRASARANA AIR BERSIH DAN SANITASI

1. Prasarana air bersih	
Jumlah sumur pompa	0 unit
Jumlah sumur gali	14 unit
Jumlah hidran umum	0 unit
Jumlah PAH	0 unit
Jumlah tangki air bersih	0 unit
Jumlah embung	2 unit
Jumlah mata air	1 unit
Jumlah bangunan pengolahan air bersih/air minum	1 unit

2. Sanitasi	
Saluran drainase/saluran pembuangan air limbah	0
Sumur resapan air rumah tangga	0 rumah
Jumlah MCK Umum	0 unit
Pemilik jumlah jamban keluarga	35 KK
Kondisi saluran drainase/saluran pembuangan air limbah	2

D. PRASARANA DAN KONDISI IRIGASI

1. Prasarana Irigasi	
Panjang saluran primer	0,00 m

Panjang saluran sekunder	0,00 m
Panjang saluran tersier	0,00 m
Jumlah pintu sadap	unit
Jumlah pintu pembagi air	unit

2. Kondisi

Panjang saluran primer rusak	0,00 m
Panjang saluran sekunder rusak	0,00 m
Panjang saluran tersier rusak	0,00 m
Jumlah pintu sadap rusak	unit
Jumlah pintu pembagi air rusak	unit

E. PRASARANA DAN SARANA PEMERINTAHAN**1. Prasarana dan Sarana Pemerintahan Desa/Kelurahan**

Gedung Kantor	Ada
Kondisi	Baik
Jumlah ruang kerja	2 Ruang
Balai Desa/Kelurahan/sejenisnya	Ada
Listrik	Ada
Air bersih	Ada
Telepon	Tidak Ada
Rumah Dinas Kepala Desa/Lurah	Tidak Ada
Rumah Dinas Perangkat Desa/Kelurahan	Tidak Ada
Lainnya 1	0
Lainnya 2	
Inventaris dan alat tulis kantor	
Jumlah mesin tik	0 buah
Jumlah meja	9 buah
Jumlah kursi	12 buah
Jumlah almari arsip	4 buah
Komputer	7 unit
Mesin fax	0 unit
Kendaraan dinas	1 unit
Administrasi Pemerintahan Desa/Kelurahan	
Buku Data Peraturan Desa	Ada dan Terisi
Buku Keputusan Kepala Desa/Lurah	Ada dan Terisi
Buku administrasi kependudukan	Ada dan Terisi
Buku data inventaris	Ada dan Terisi
Buku data aparat	Ada dan Terisi
Buku data tanah milik desa/tanah kas desa/milik kelurahan	Ada dan Terisi
Buku administrasi pajak dan retribusi	Ada dan Terisi
Buku data tanah	Ada dan Terisi
Buku laporan pengaduan masyarakat	Ada dan Terisi
Buku agenda ekspedisi	Ada dan Terisi
Buku profil desa/kelurahan	Ada dan Terisi
Buku data induk penduduk	Ada dan Terisi
Buku buku data mutasi penduduk	Ada dan Terisi
Buku rekapitulasi jumlah penduduk akhir bulan	Ada dan Terisi
Buku registrasi pelayanan penduduk	Ada dan Terisi
Buku data penduduk sementara	Ada dan Tidak Terisi
Buku anggaran penerimaan	Ada dan Terisi
Buku anggaran pengeluaran pegawai dan pembangunan	Ada dan Terisi
Buku kas umum	Ada dan Terisi
Buku kas pembantu penerimaan	Ada dan Terisi
Buku kas pembantu pengeluaran rutin dan pembangunan	Ada dan Terisi
Buku data lembaga kemasyarakatan	Ada dan Terisi

2. Prasarana dan Sarana Badan Permusyawaratan Desa/BPD

Gedung Kantor	Tidak Ada
Ruangan Kerja	0 Ruang
Balai BPD	Tidak Ada
Kondisi	
Listrik	Tidak Ada
Air bersih	Tidak Ada
Telepon	Tidak Ada
Inventaris dan alat tulis kantor	
Jumlah mesin tik	0 buah
Jumlah meja	1 buah

Jumlah kursi	1 buah
Jumlah almari arsip	1 buah
Komputer	1 unit
Mesin fax	0 unit
Lainnya	0

Administrasi BPD

Buku-buku administrasi keanggotaan BPD	Ada
Buku administrasi kegiatan BPD	1 Jenis
Buku kegiatan BPD	Ada
Buku Himpunan Peraturan Desa yang ditetapkan BPD dan Kepala Desa	Ada
Lainnya	1

3. Prasarana dan Sarana Dusun/Lingkungan atau Sebutan Lain

Gedung kantor atau Balai Pertemuan	
Alat tulis kantor	
Barang inventaris	
Buku administrasi	jenis
Jenis kegiatan	Jenis
Jumlah pengurus	Orang
Lainnya	

F. PRASARANA DAN SARANA LEMBAGA KEMASYARAKATAN DESA/KELURAHAN

Gedung/kantor Lembaga Kemasyarakatan Desa dan Kelurahan/LKD/LK	
Peralatan Kantor: komputer, fax	
Mesin tik	
Kardek	
Buku administrasi lembaga kemasyarakatan	jenis
Jumlah meja dan kursi	unit
Lainnya	
LKMD/LPM atau sebutan lain	
Memiliki kantor sendiri	
Peralatan Kantor : komputer, fax	
Mesin tik	
Kardek	
Buku administrasi lembaga kemasyarakatan	jenis
Jumlah meja dan kursi	unit
Buku administrasi	jenis
Jumlah kegiatan	jenis
Lainnya	
PKK	
Gedung/kantor	
Peralatan kantor/ATK/inventaris	
Kepengurusan	
Buku administrasi PKK	
Kegiatan	
Jumlah kegiatan	jenis
Karang Taruna	
Kepengurusan	
Buku administrasi	Jenis
Jumlah kegiatan	Jenis
Lainnya	
RT	
Kepengurusan	
Buku administrasi	Jenis
Jumlah kegiatan	Jenis
RW	
Kepengurusan	
Buku administrasi	Jenis
Jumlah kegiatan	Jenis
Lainnya	
Lembaga adat	
Memiliki kantor/gedung/menumpang	
Kepengurusan	
Buku administrasi	Jenis

Jumlah kegiatan	Jenis
BUMDES	
Memiliki kantor/gedung/menumpang	
Kepengurusan	
Buku administrasi	Jenis
Jumlah kegiatan	Jenis
Forum Komunikasi Kader Pemberdayaan Masyarakat	
Memiliki kantor/gedung/menumpang	
Kepengurusan	
Buku administrasi	Jenis
Jumlah kegiatan	Jenis
Lainnya	
Kantor/gedung Organisasi Sosial Kemasyarakatan lainnya	
Memiliki kantor/gedung/menumpang	
Kepengurusan	
Kantor/gedung Organisasi Profesi yang ada	
Memiliki kantor/gedung/menumpang	
Kepengurusan	
Buku administrasi	Jenis

G. PRASARANA PERIBADATAN

Jumlah Langgar/Surau/Mushola	1 buah
------------------------------	--------

H. PRASARANA OLAH RAGA

Lapangan bulu tangkis	1 buah
Lapangan voli	1 buah

I. PRASARANA DAN SARANA KESEHATAN

1. Prasarana Kesehatan		
Puskesmas pembantu		1 unit
Posyandu		1 unit
Balai Kesehatan Ibu dan Anak		1 unit
2. Sarana Kesehatan		
Bidan	1 orang	
Perawat	2 orang	

J. PRASARANA DAN SARANA PENDIDIKAN

Gedung SD/ sederajat	Sewa 0 buah	milik sendiri 4 buah
Gedung TK	Sewa 0 buah	milik sendiri 3 buah
Gedung Tempat Bermain Anak	Sewa 0 buah	milik sendiri 1 buah
Taman bacaan	Sewa 0 buah	milik sendiri 1 buah

K. PRASARANA ENERGI DAN PENERANGAN

Listrik PLN	42 unit
Diesel umum	0 unit
Genset pribadi	0 unit
Lampu minyak tanah/jarak/kelapa	0 Keluarga
Kayu bakar	0 Keluarga
Batu bara	0 Keluarga
Tanpa penerangan	0 Keluarga

L. PRASARANA HIBURAN DAN WISATA**M. PRASARANA DAN SARANA KEBERSIHAN**

Tempat Pembuangan Sementara (TPS)	Lokasi
Tempat Pembuangan Akhir (TPA)	Lokasi
Alat penghancur sampah	
Jumlah gerobak sampah	Unit
Jumlah tong sampah	Unit
Jumlah truck pengangkut sampah	Unit
Jumlah Satgas Kebersihan	Kelompok
Jumlah anggota Satgas Kebersihan	Orang

Jumlah pemulung	Orang
Tempat pengelolaan sampah	
Pengelolaan sampah lingkungan/RT	
Pengelola sampah lainnya	

KAB. BARITO TIMUR, 2 April 2024
GUDANG SENG
Kecamatan Banua Lima
Kabupaten KAB. BARITO TIMUR

MAHMUD, S. AP
Kepala Desa

Tembusan :
1. Camat Banua Lima
2. Bupati KAB. BARITO TIMUR
3. Arsip

**ASET DESA GUDANG SENG
TAHUN 2018**

NO	ASET TETAP	NILAI
1.	Tanah	-
2.	Peralatan & Mesin	38.465.340
3.	Gedung & Bangunan	88.464.038
4.	Jalan,Irigasi & Jaringan	413.122.927
5.	Aset Tetap Lainnya	-
	Jumlah	540.052.305

Gudang Seng, Oktober 2024

Mengetahui,
Kepala Desa



**ASET DESA GUDANG SENG
TAHUN 2019**

NO	ASET TETAP	NILAI
1.	Tanah	-
2.	Peralatan & Mesin	65.916.485
3.	Gedung & Bangunan	68.491.500
4.	Jalan,Irigasi & Jaringan	556.262.515
5.	Aset Tetap Lainnya	-
	Jumlah	690.670.500

Gudang Seng, Oktober 2024
Mengetahui;
Kepala Desa



MAHMUD, S.AP

**ASET DESA GUDANG SENG
TAHUN 2020**

NO	ASET TETAP	NILAI
1.	Tanah	14.144.000
2.	Peralatan & Mesin	30.502.052
3.	Gedung & Bangunan	214.173.850
4.	Jalan,Irigasi & Jaringan	209.301.405
5.	Aset Tetap Lainnya	-
	Jumlah	468.121.307

Gudang Seng, Oktober 2024

Mengetahui;
Kepala Desa



MAHMUD, S.AP

**ASET DESA GUDANG SENG
TAHUN 2021**

NO	ASET TETAP	NILAI
1.	Tanah	-
2.	Peralatan & Mesin	60.250.000
3.	Gedung & Bangunan	57.227.000
4.	Jalan,Irigasi & Jaringan	487.546.500
5.	Aset Tetap Lainnya	-
	Jumlah	605.023.500

Gudang Seng, Oktober 2024

Mengetahui;
Kepala Desa



MAHMUD, S.AP

**ASET DESA GUDANG SENG
TAHUN 2022**

NO	ASET TETAP	NILAI
1.	Tanah	-
2.	Peralatan & Mesin	25.923.093
3.	Gedung & Bangunan	38.536.010
4.	Jalan,Irigasi & Jaringan	317.066.987
5.	Aset Tetap Lainnya	-
	Jumlah	381.526.090

Gudang Seng, Oktober 2024

Mengetahui,
Kepala Desa



MAHMUD, S.AP

**ASET DESA GUDANG SENG
TAHUN 2023**

NO	ASET TETAP	NILAI
1.	Tanah	-
2.	Peralatan & Mesin	7.048.000
3.	Gedung & Bangunan	129.713.000
4.	Jalan,Irigasi & Jaringan	260.960.000
5.	Aset Tetap Lainnya	-
	Jumlah	397.721.000

Gudang Seng, Oktober 2024

Mengetahui;

Kepala Desa










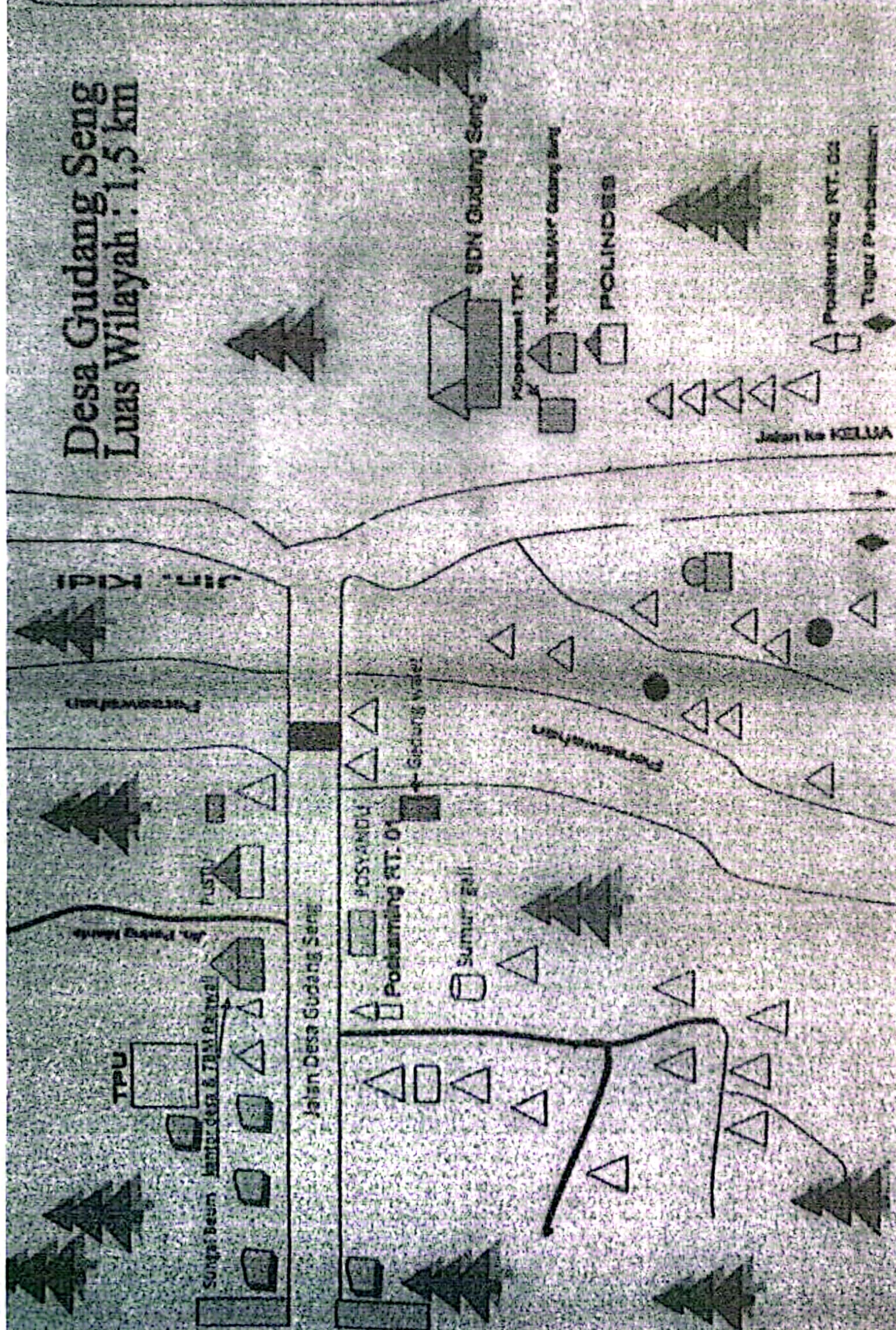
MAHMUD, S.AP

Desa Gudang Seng

Luas Wilayah : 1,5 km

Keterangan:

-  = Rumah Penduduk
-  = Rumah tangga miskin
-  = Lumbung "Simpul Man"
-  = Kandang ayam
-  = Kebun karet + buah + MUEH
-  = Jembatan
-  = Perbatasan



DATA PERANGKAT DESA GUDANG SENG

NO	NAMA	JABATAN	KETERANGAN
1.	MAHMUD, S.AP	Kepala Desa	
2.	NOR ABIDIN, S.Kom	Sekretaris Desa	
3.	AMIT	Kaur Perencanaan Keuangan & Aset	
4.	NAPISAH	Kaur Umum	
5.	NORRAHIDAH, S.Sos	Kasi Pembinaan & Pemberdayaan Masy	
6.	RATNAWATI	Kasi Pemerintahan & Pembangunan	

Gudang Seng, Oktober 2024
Mengetahui,
Kepala Desa Gudang Seng



MAHMUD, S.AP

**STRUKTUR ORGANISASI PEMERINTAH
DESA GUDANG SENG
KECAMATAN BENUA LIMA KABUPATEN BARITO TIMUR**

